

«РАССМОТРЕНО»

Начальник отдела ОГИБДД
МУ МВД России «Нижнетагильское»
Подполковник полиции

(подпись)

«*З*»

А.В. Зверев

2023 г.

«УТВЕРЖДАЮ»

Директор МАОУ Гимназия 86

Т.В. Банникова

(подпись)

06

2023 г.



Лист корректировки ПАСПОРТА

дорожной безопасности образовательного учреждения

Муниципальное автономное общеобразовательное учреждение

Гимназия №86

ул. Коминтерна, д.47

2023

Общие сведения

Муниципальное автономное общеобразовательное учреждение

(полное наименование образовательного учреждения)

Гимназия № 86

Юридический адрес: 622035 Свердловская обл., г. Нижний Тагил
ул. Коминтерна, 47

Фактический адрес: 622035 Свердловская обл., г. Нижний Тагил
ул. Коминтерна, 47

Руководители образовательного учреждения:

Директор	Банникова Татьяна Владимировна	33-51-25
	(фамилия, имя, отчество)	(телефон)

Заместитель директора по учебной работе	Петухова Светлана Ивановна	33-22-21
	(фамилия, имя, отчество)	(телефон)

Заместитель директора по воспитательной работе	Костылев Алексей Александрович	33-22-21
	(фамилия, имя, отчество)	(телефон)

Ответственные работники муниципального органа образования	Главный специалист по организации безопасности образовательного процесса	Королева Елена Анатольевна
	(должность)	(фамилия, имя, отчество)
		36-36-75
		(телефон)

Ответственные от Госавтоинспекции	Старший инспектор по пропаганде БДД	Гребенкина Аурелия Анатольевна
	(должность)	(фамилия, имя, отчество)
		97-65-61
		(телефон)

Ответственные работники за мероприятия по профилактике детского травматизма	рук. отряда ЮИД «СИРЕНА»	Верниковский Федор Игнатович
	зам.директора	Костылев Алексей Александрович
	(должность)	(фамилия, имя, отчество)
		33-22-21
		(телефон)

Руководитель или ответственный работник дорожно – эксплуатационной организации, осуществляющей содержание улично – дорожной сети (УДС) Абдулов Гаджи Ибрагимович (директор) (ООО «УБТ – Сервис» 38-44-24
(фамилия, имя, отчество) (телефон)

Руководитель или ответственный работник дорожно – эксплуатационной организации, осуществляющей содержание технических средств организации дорожного движения (ТСОДД) Масальский Вячеслав Юрьевич 42 -03-65
(фамилия, имя, отчество) (телефон)

Количество учащихся 635 человека
Наличие уголка по БДД есть на I этаже
Наличие класса по БДД
(если имеется, указать место расположения)

Наличие автогородка (площадки) по БДД учебный перекресток
Наличие автобуса в образовательной организации нет
Владелец автобуса нет

Время занятий в образовательном учреждении:
1-ая смена 08:00 - 15:55 (период)
2-ая смена - (период)
Внеклассные занятия 13:00 - 17:00 (период)

Телефоны оперативных служб:

Диспетчерская города: 01

Дежурная часть: 02

Скорая помощь: 03

Служба спасения: 112

Служба спасения: 41-76-77

Дежурная часть ОГИБДД: 47-70-01

* Дорожно-эксплуатационные организации, осуществляющие содержание УДС и ТСОДД, несут ответственность в соответствии с законодательством Российской Федерации (Федеральный закон «О безопасности дорожного движения» от 10 декабря 1995 г. № 196-ФЗ, Кодекс Российской Федерации об административных правонарушениях, Гражданский кодекс Российской Федерации).

Содержание

I. План-схемы образовательного учреждения.

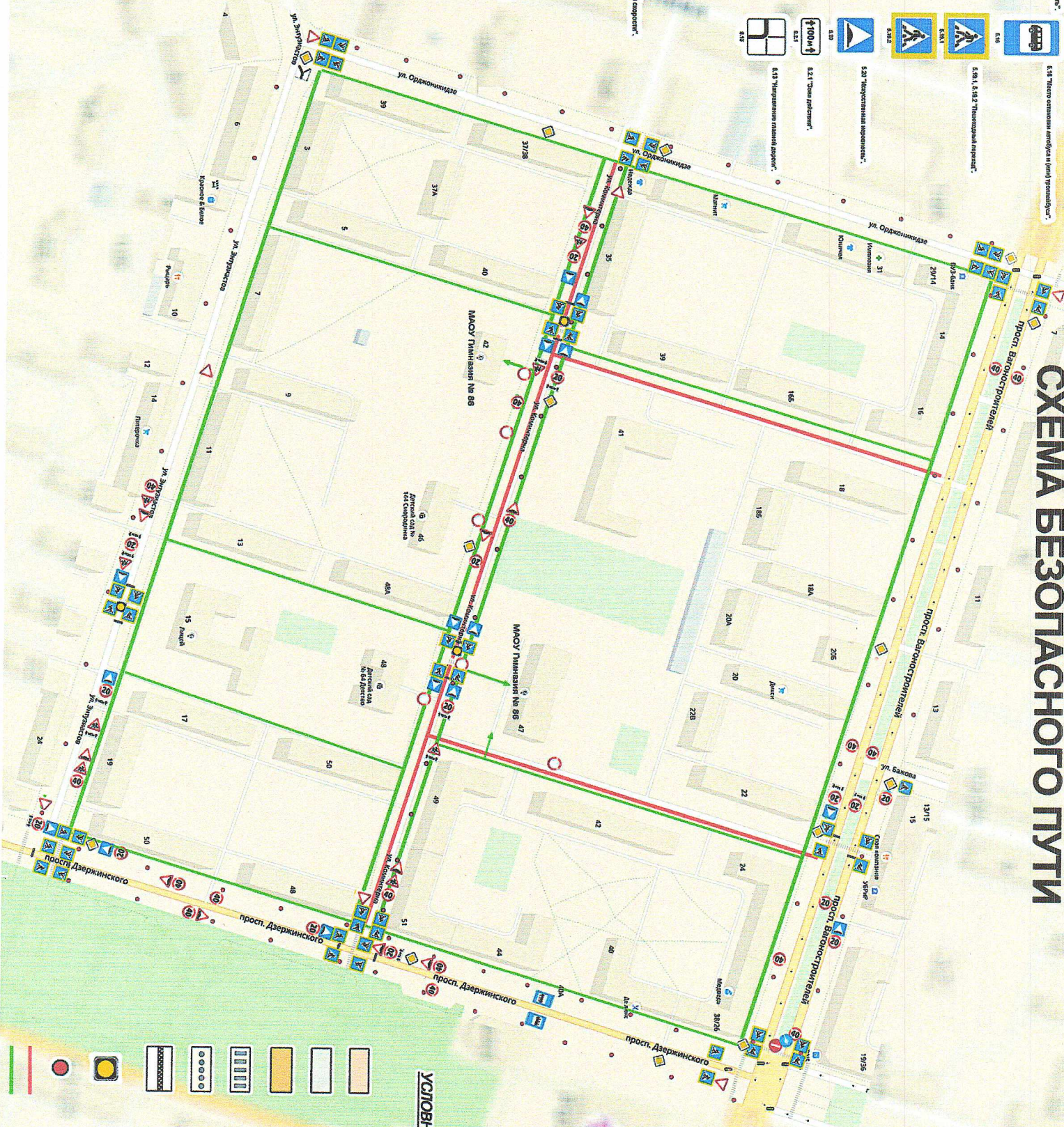
1. Район расположения образовательного учреждения, пути движения транспортных средств и детей (обучающихся, воспитанников).
2. Организация дорожного движения в непосредственной близости от образовательного учреждения с размещением соответствующих технических средств организации дорожного движения, маршруты движения детей и расположение парковочных мест.
3. Маршруты движения организованных групп детей от образовательного учреждения к стадиону, парку или спортивно-оздоровительному комплексу.
4. Пути движения транспортных средств к местам разгрузки/погрузки и рекомендуемые безопасные пути передвижения детей по территории образовательного учреждения.

1. План-схема образовательного учреждения

1. Район расположения образовательного учреждения, пути движения транспортных средств и детей (обучающихся, воспитанников)

СХЕМА БЕЗОПАСНОГО ПУТИ

- 1.17 "Искусственная неровность"
- 1.18 "Место остановки автобуса и (или) троллейбуса"
- 1.20 "Пешеходный переход"
- 1.22 "Трамвайный переход"
- 1.23 "Трамвай"
- 2.1 "Трамвайный переход"
- 2.2 "Конец главной дороги"
- 3.1 "Табличка запрещения"
- 3.2 "Движение запрещено"
- 3.24 "Ограничение максимальной скорости"
- 4.31 "Объезд препятствия справа"
- 4.34 "Место остановки автобуса и (или) троллейбуса"
- 4.35 "Пешеходный переход"
- 4.36 "Трамвайный переход"
- 4.37 "Трамвай"
- 4.38 "Материальная неровность"
- 4.39 "Зона пешехода"
- 4.40 "Зона велосипедиста"
- 4.41 "Направление главной дороги"
- 4.42 "Зона велосипедиста"
- 4.43 "Направление главной дороги"



УСЛОВНЫЕ ОБОЗНАЧЕНИЯ

- ЖИЛАЯ ЗАСТРОЙКА
- ПРОЕЗЖАЯ ЧАСТЬ УЛИЦ
- ПРОЕЗЖАЯ ЧАСТЬ ПРОСПЕКТОВ
- ПЕШЕХОДНЫЙ ПЕРЕХОД
- ТРОТУАР
- ИСКУССТВЕННАЯ НЕРОВНОСТЬ
- ЖЕЛТЫЙ СВЕТОФОР ПЕШЕХОДНОГО ПЕРЕХОДА
- ФОНАРЬ
- ОТАПНЫЕ УЧАСТКИ
- РЕКОМЕНДУЕМЫЙ БЕЗОПАСНЫЙ ПУТЬ

Условные обозначения



1.17

1.17 "Искусственная неровность".



1.22

1.22 "Пешеходный переход".



1.23

1.23 "Дети".



2.1

2.1 "Главная дорога".




2.2

2.2 "Конец главной дороги".



3.1

3.1 "Въезд запрещен".



3.2

3.2 "Движение запрещено".



3.24

3.24 "Ограничение максимальной скорости".



4.2.1

4.2.1 "Объезд препятствия справа".



5.16

5.16 "Место остановки автобуса и (или) троллейбуса".



5.19.1

5.19.1, 5.19.2 "Пешеходный переход".

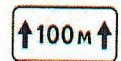


5.19.2




5.20

5.20 "Искусственная неровность".



8.2.1

8.2.1 "Зона действия".



8.13

8.13 "Направление главной дороги".

УСЛОВНЫЕ ОБОЗНАЧЕНИЯ



- ЖИЛАЯ ЗАСТРОЙКА



- ПРОЕЗЖАЯ ЧАСТЬ УЛИЦ



- ПРОЕЗЖАЯ ЧАСТЬ ПРОСПЕКТОВ



- ПЕШЕХОДНЫЙ ПЕРЕХОД



- ТРОТУАР



- ИСКУССТВЕННАЯ НЕРОВНОСТЬ



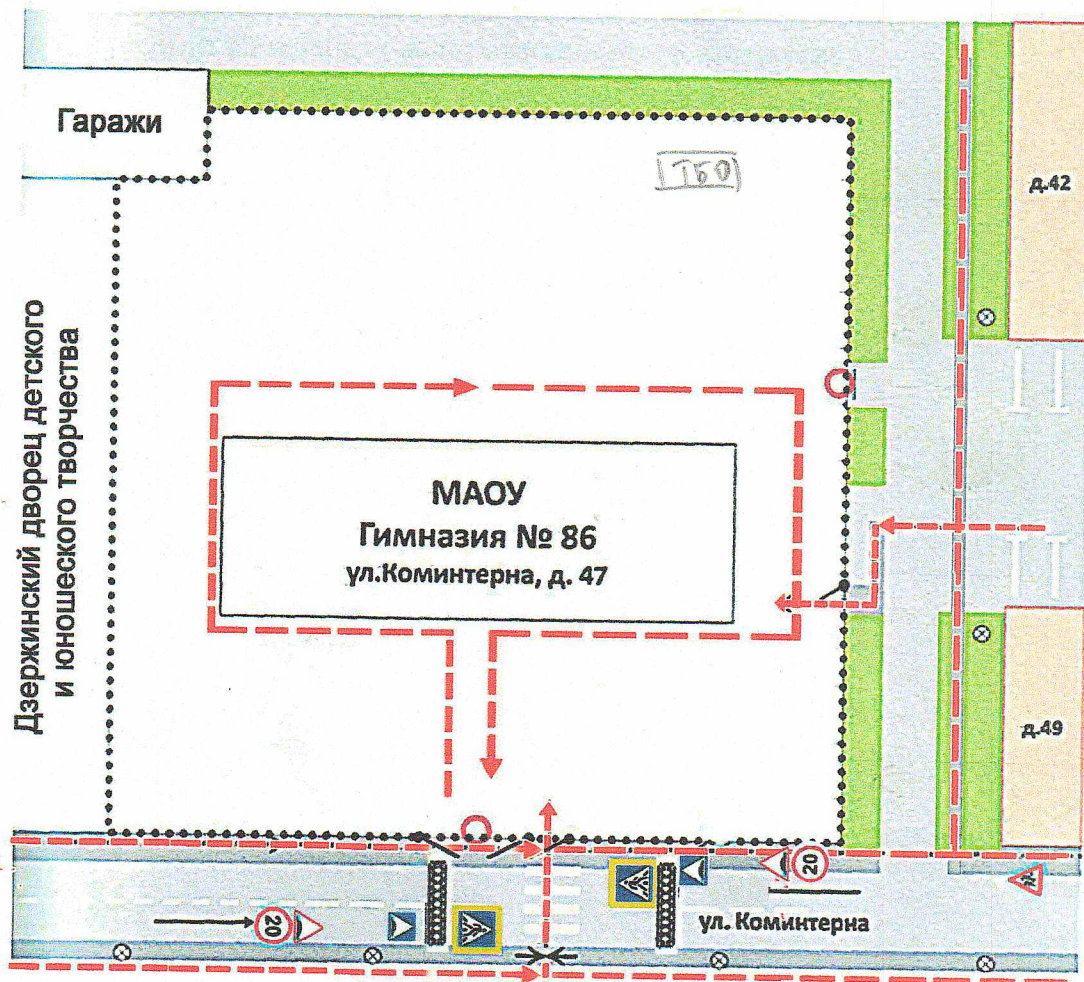
- ЖЕЛТЫЙ СВЕТОФОР ПЕШЕХОДНОГО ПЕРЕХОДА







- ФОНАРЬ

2. Схема организации дорожного движения в непосредственной близости от образовательного учреждения с размещением соответствующих технических средств организации дорожного движения, маршрутов движения детей и расположения парковочных мест


Схема № 2 (ул. Коминтерна, 47)



Условные обозначения:

-  - жилая застройка
-  - проезжая часть
-  - тротуар
-  - искусственная неровность

 - движение транспортных средств

 - движение детей (учеников) в (из) образовательное учреждение

 + время.

3. Маршруты движения организованных групп детей от образовательного учреждения к стадиону, парку или спортивно-оздоровительному комплексу

Условные обозначения



- жилая застройка



- проезжая часть



- тротуар



- подземный пешеходный переход



- надземный пешеходный переход



- искусственная неровность



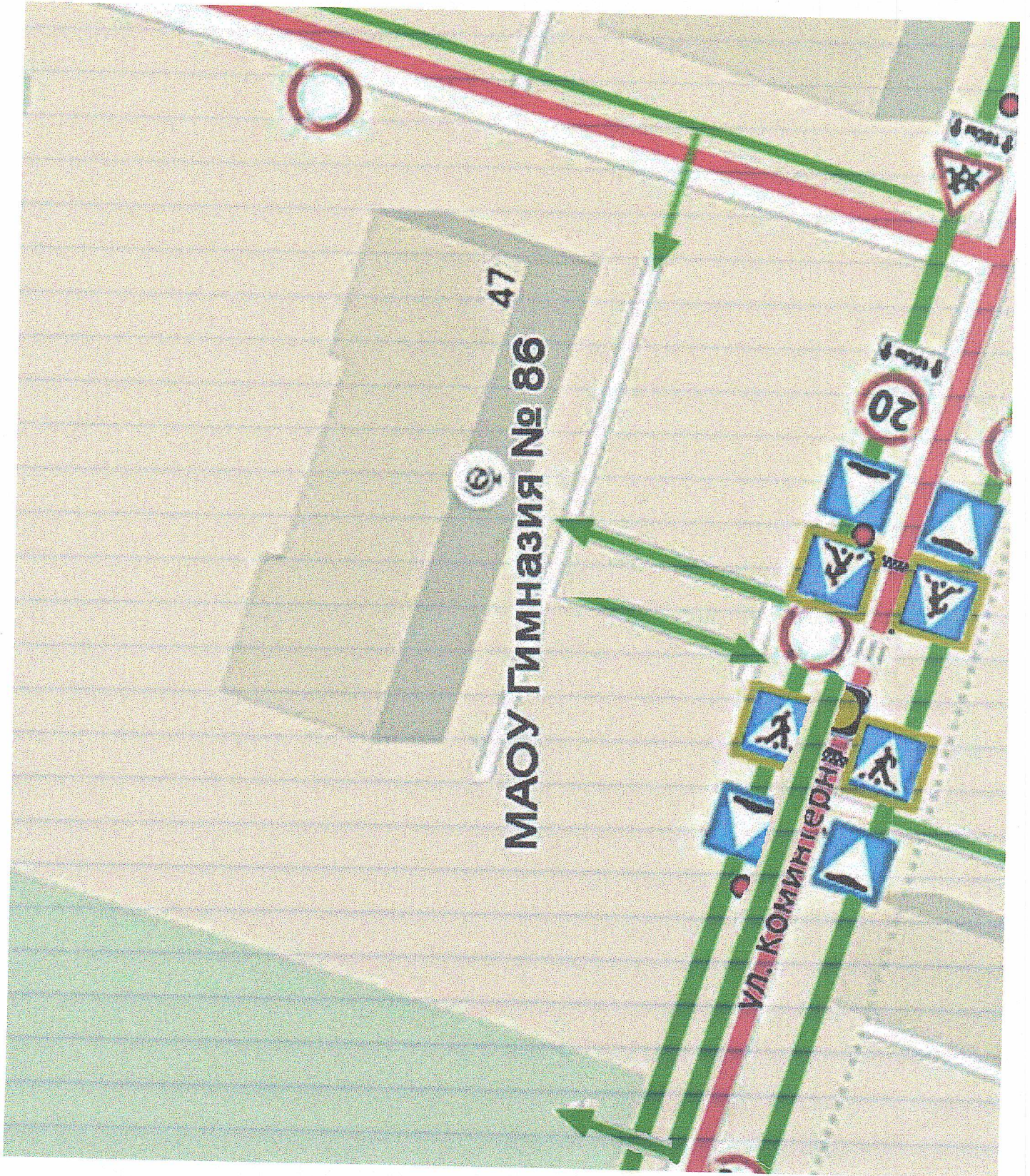
- движение транспортных средств



- движение детей (учеников) в (из) образовательное учреждение



- опасные участки



47
МАОУ Гимназія № 86

Ул. Коминтерні

20

4. Пути движения транспортных средств к местам разгрузки/погрузки и рекомендуемые безопасные пути передвижения детей по территории образовательного учреждения

Условные обозначения



- въезд/выезд грузовых транспортных средств



- движение грузовых транспортных средств по территории образовательного учреждения



- движение детей и подростков на территории образовательного учреждения



- место разгрузки/погрузки

**II. Информация об обеспечении безопасности перевозок детей
специальным транспортным средством (автобусом).**

**Сведения об организациях, осуществляющих перевозку детей
специальным транспортным средством (автобусом)**

1. ООО УКА НТ «ПОПАТ» - 25-74-35 (Секретарь)
2. АО НПК «УРАЛВАГОНЗАВОД» - 34-50-12 (Директор по транспорту)