


СОГЛАСОВАНО
ВРИО начальника ОГИБДД
МУ МВД России
«Нижнетагильское», майор
полицейский



Е.А.Шитов
«02» 06 2026

УТВЕРЖДАЮ
Директор МАОУ Гимназии № 86



Е.С. Делидова
2026

**Лист корректировки
Паспорта дорожной безопасности
Муниципального автономного общеобразовательного учреждения
Гимназии № 86**

ул. Коминтерна, д. 42

2026 год

Общие сведения

Муниципальное автономное общеобразовательное учреждение

Полное наименование образовательной организации)

Гимназия №86

Юридический адрес: 622035 Свердловская обл., г. Нижний Тагил
ул. Коминтерна, 42

Фактический адрес: 622035 Свердловская обл., г. Нижний Тагил
ул. Коминтерна, 42

Руководители образовательной организации:

Директор

Делидова Елена
Сергеевна

(фамилия, имя, отчество)

33-22-21

(телефон)

Заместитель директора
по учебной работе

Деткова Наталья
Николаевна

(фамилия, имя, отчество)

33-22-21

(телефон)

Заместитель директора
по воспитательной работе

Костылев Алексей
Александрович

(фамилия, имя, отчество)

33-22-21

(телефон)

Ответственные работники
муниципального органа
образования

ведущий специалист
сектора организации
дополнительного
образования,
воспитательной
работы и отдыха детей

(должность)

Серебрякова Анна
Владимировна

(фамилия, имя, отчество)

40-57-41

(телефон)

Ответственные от
Госавтоинспекции

капитан полиции,
старший инспектор
отделения
пропаганды БДД

(должность)

Горева Оксана
Вячеславовна

(фамилия, имя, отчество)

97-65-61

(телефон)

Ответственные работники
за мероприятия по
профилактике
детского травматизма

рук. отряда ЮИД
«Сирена»

зам. директора

(должность)

Журавлёва Александра
Владимировна

Костылев Алексей
Александрович

(фамилия, имя, отчество)

33-22-21

(телефон)

Руководитель или ответственный работник дорожно-эксплуатационной организации, осуществляющей содержание улично-дорожной сети (УДС)* Абдулов Гаджи Ибрагимович (директор) (ООО «УБТ – Сервис») 38-44-24
(фамилия, имя, отчество) (телефон)

Руководитель или ответственный работник дорожно-эксплуатационной организации, осуществляющей содержание технических средств организации дорожного движения (ТСОДД)* Масальский Вячеслав Юрьевич 42-03-65
(фамилия, имя, отчество) (телефон)

Количество обучающихся (учащихся, воспитанников) 171 человек

Наличие уголка по БДД есть на I, II этажах
(если имеется, указать место расположения)

Наличие класса по БДД III этаж, 36 кабинет (ул. Коминтерна д.47)
(если имеется, указать место расположения)

Наличие автогородка (площадки) по БДД учебный перекресток

Наличие автобуса в образовательной организации нет
(при наличии автобуса)

Владелец автобуса нет
(ОО, муниципальное образование и др.)

Время занятий в образовательной организации:

1-ая смена: 08 час. 00 мин. – 15 час. 55 мин. (период)

2-ая смена: - (период)

внеклассные занятия: 13 час. 00 мин. – 17 час. 00 мин. (период)

Телефоны оперативных служб:

Диспетчерская города: 01

Дежурная часть: 02

Скорая помощь: 03

Служба спасения: 112

Дежурная часть ОГИБДД: 47-70-01

* Дорожно-эксплуатационные организации, осуществляющие содержание УДС и ТСОДД, несут ответственность в соответствии с законодательством Российской Федерации (Федеральный закон «О безопасности дорожного движения» от 10 декабря 1995 г. № 196-ФЗ, Кодекс Российской Федерации об административных правонарушениях, Гражданский кодекс Российской Федерации)

Содержание

- I. План-схемы образовательной организации (сокращение – ОО).
 1. Район расположения образовательной организации, пути движения транспортных средств и детей (обучающихся).
 2. Организация дорожного движения в непосредственной близости от образовательной организации с размещением соответствующих технических средств организации дорожного движения, маршруты движения детей и расположение парковочных мест.
 3. Маршруты движения организованных групп детей от образовательной организации к стадиону, парку или спортивно-оздоровительному комплексу.
 4. Пути движения транспортных средств к местам разгрузки/погрузки и рекомендуемые безопасные пути передвижения детей по территории образовательной организации.

I. План-схема образовательного учреждения

- 1. Район расположения образовательного учреждения, пути движения транспортных средств и детей (обучающихся)**

Условные обозначения



1.17

1.17 "Искусственная неровность".



1.22

1.22 "Пешеходный переход".



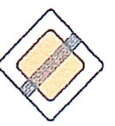
1.23

1.23 "Дети".



2.1

2.1 "Главная дорога".



2.2

2.2 "Конец главной дороги".



3.1

3.1 "Въезд запрещен".



3.2

3.2 "Движение запрещено".



3.24

3.24 "Ограничение максимальной скорости".



4.2.1

4.2.1 "Объезд препятствия справа".



5.16

5.16 "Место остановки автобуса и (или) троллейбуса".



5.19.1

5.19.1, 5.19.2 "Пешеходный переход".




5.19.2



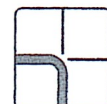
5.20

5.20 "Искусственная неровность".



8.2.1

8.2.1 "Зона действия".



8.13

8.13 "Направление главной дороги".

УСЛОВНЫЕ ОБОЗНАЧЕНИЯ



- ЖИЛАЯ ЗАСТРОЙКА



- ПРОЕЗЖАЯ ЧАСТЬ УЛИЦ



- ПРОЕЗЖАЯ ЧАСТЬ ПРОСПЕКТОВ



- ПЕШЕХОДНЫЙ ПЕРЕХОД



- ТРОТУАР



- ИСКУССТВЕННАЯ НЕРОВНОСТЬ



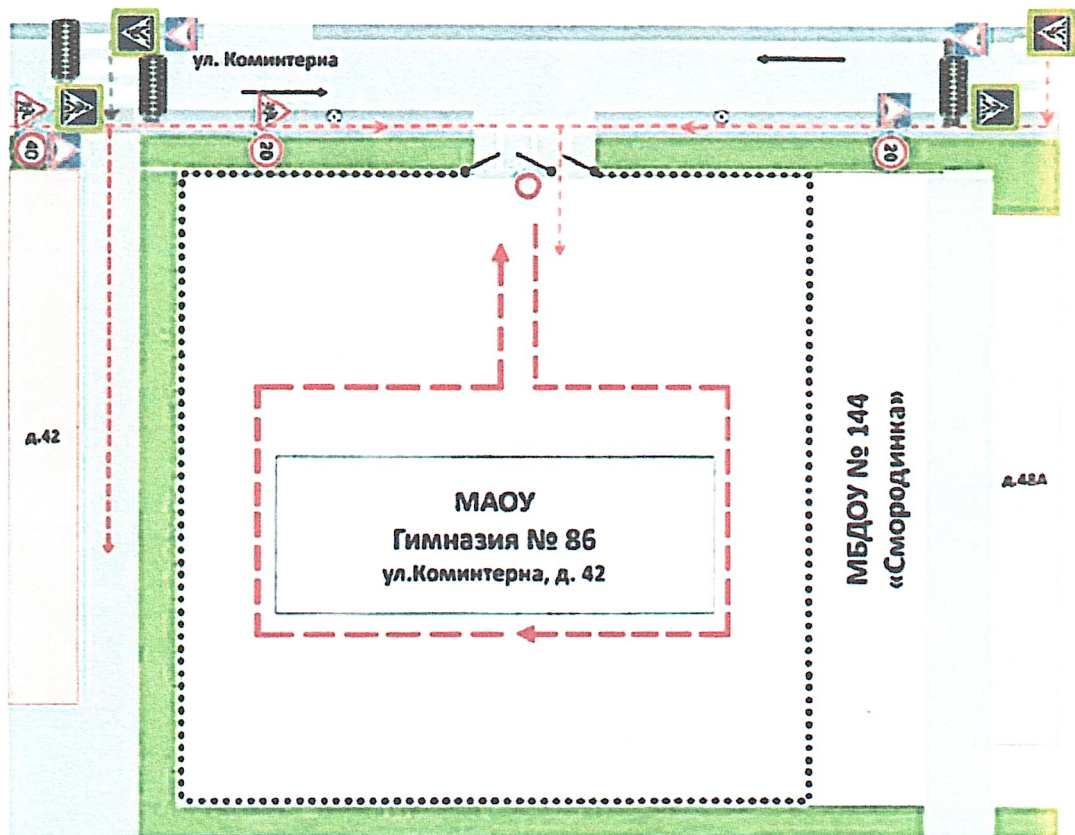
- ЖЕЛТЫЙ СВЕТОФОР ПЕШЕХОДНОГО ПЕРЕХОДА









- ФОНАРЬ

2. Схема организации дорожного движения в непосредственной близости от образовательного учреждения с размещением соответствующих технических средств организации дорожного движения, маршрутов движения детей и расположения парковочных мест

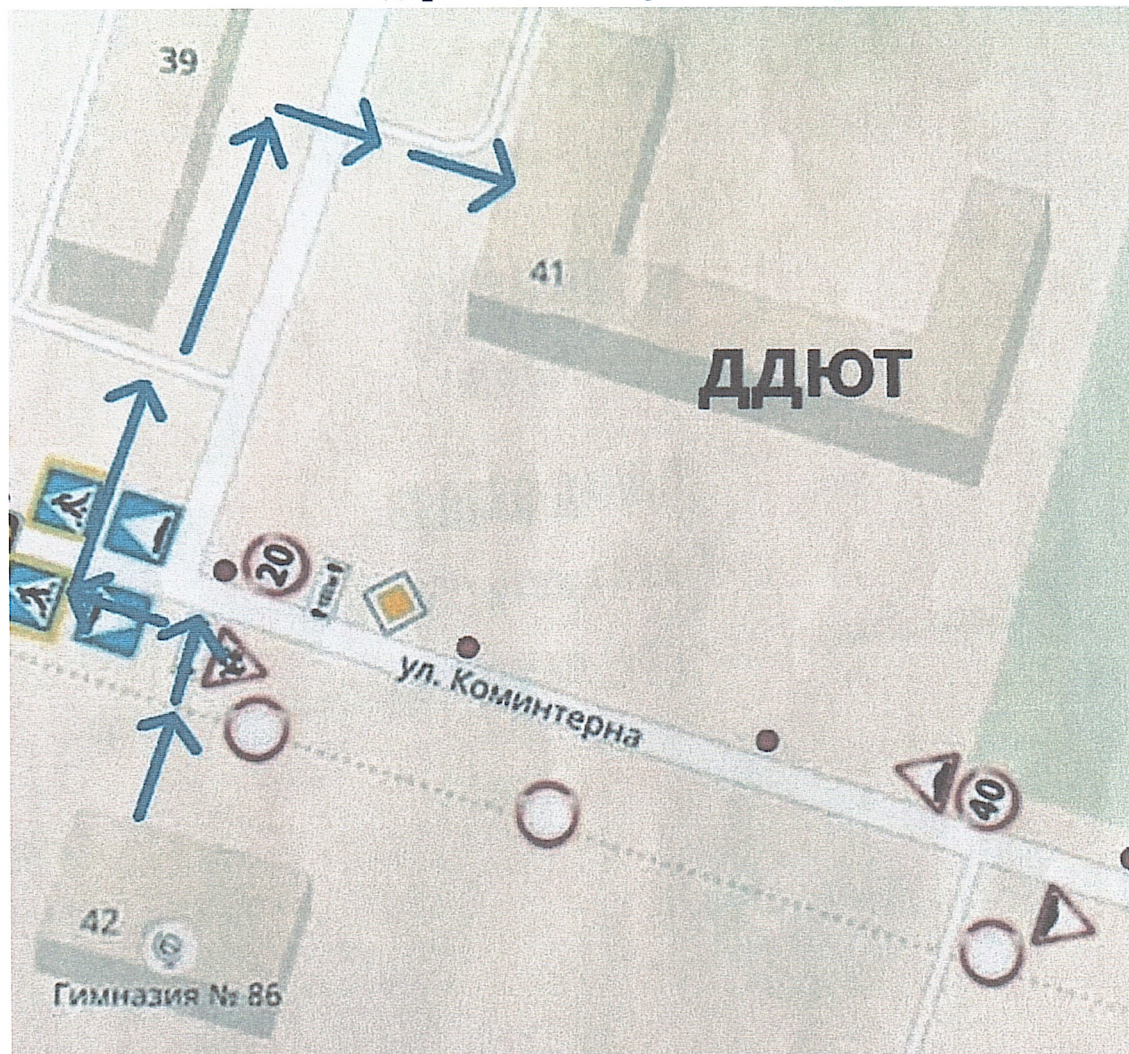
Схема № 2





Условные обозначения:

- | | | | |
|---|----------------------------|---|---|
|  | - жилая застройка | | |
|  | - проезжая часть |  | - движение грузовых транспортных средств |
|  | - тротуар |  | - движение детей и подростков на территории образовательного учреждения |
|  | - искусственная неровность | | |

3. Маршруты движения организованных групп детей от образовательного учреждения к стадиону, парку или спортивно-оздоровительному комплексу



Условные обозначения

	Направление безопасного движения группы учащихся
	Проезжая часть